

Филиал публично-правовой компании "Роскадастр" по Приморскому краю  
полное наименование органа регистрации прав  
Выписка из Единого государственного реестра недвижимости об объекте недвижимости


Сведения о характеристиках объекта недвижимости

На основании запроса от 19.03.2024, поступившего на рассмотрение 19.03.2024, сообщаем, что согласно записям Единого государственного реестра недвижимости:

Раздел 1 Лист 1


Земельный участок		
вид объекта недвижимости		
Лист № 1 раздела 1	Всего листов раздела 1: 4	Всего листов выписки: 9
19.03.2024г. № КУВИ-001/2024-78099600		
Кадастровый номер:	25:26:020110:378	
Номер кадастрового квартала:	25:26:020110	
Дата присвоения кадастрового номера:	15.11.2021	

Ранее присвоенный государственный учетный номер:	данные отсутствуют	
Местоположение:	Местоположение установлено относительно ориентира, расположенного за пределами участка. Ориентир нежилое здание. Участок находится примерно в 30 м по направлению на юго-восток от ориентира. Почтовый адрес ориентира: Приморский край, г. Арсеньев, ул. Камышова, д. 4.	
Площадь:	720 +/- 9	
Кадастровая стоимость, руб.:	317450.66	
Кадастровые номера расположенных в пределах земельного участка объектов недвижимости:	данные отсутствуют	
Кадастровые номера объектов недвижимости, из которых образован объект недвижимости:	данные отсутствуют	
Кадастровые номера образованных объектов недвижимости:	данные отсутствуют	
Категория земель:	Земли населенных пунктов	
Виды разрешенного использования:	хранение автотранспорта (2.7.1)	
Сведения о кадастровом инженере:	Томилова Елена Владимировна, СНИЛС 073-695-950 13, договор на выполнение кадастровых работ от 23.09.2021 № 21254/2, дата завершения кадастровых работ: 08.11.2021	
Сведения о лесах, водных объектах и об иных природных объектах, расположенных в пределах земельного участка:	данные отсутствуют	

	ДОКУМЕНТ ПОДПИСАН
ЭЛЕКТРОННОЙ ПОДПИСЬЮ	
Сертификат: 00BB8056B7401C3A8D2B3376ACDCK425108	
Выдана: ФЕДЕРАЛЬНАЯ СЛУЖБА ГОСУДАРСТВЕННОЙ РЕГИСТРАЦИИ, КАДАСТРА И КАРТОГРАФИИ	
Действителен с: 27.06.2023 по 19.09.2024	
ПОЛНОЕ НАИМЕНОВАНИЕ ДОЛЖНОСТИ	ИНИЦИАЛЫ, ФАМИЛИЯ


Земельный участок	
Вид объекта недвижимости	
Лист № 2 раздела 1	Всего листов раздела 1: 4
Всего листов выписки: 9	
19.03.2024г. № КУВИ-001/2024-78099600	
Кадастровый номер:	25:26:020110:378
Сведения о том, что земельный участок полностью расположен в границах зоны с особыми условиями использования территории, территории объекта культурного наследия, публичного сервитута:	Земельный участок полностью расположен в границах зоны с реестровым номером 25:26-6-15 от 12.02.2020, ограничение использования земельного участка в пределах зоны: запрещается размещать объекты, способствующие привлечению и массовому скоплению птиц, вид/наименование: Подзона № 5 приаэродромной территории аэродрома Арсеньев «Приморский», тип: Иная зона с особыми условиями использования территории, индекс: 1, номер: 1, дата решения: 23.10.2019, номер решения: 3942, наименование ОГВ/ОМСУ: МИНИСТЕРСТВО ПРОМЫШЛЕННОСТИ И ТОРГОВЛИ РОССИЙСКОЙ ФЕДЕРАЦИИ 2. дата решения: 22.11.2019, номер решения: УК-ПРОГРЕСС-281, наименование ОГВ/ОМСУ: Нотариусом Арсеньевского нотариального округа Земельный участок полностью расположен в границах зоны с реестровым номером 25:26-6-18 от 06.02.2020, ограничение использования земельного участка в пределах зоны: запрещается размещать объекты, способствующие привлечению и массовому скоплению птиц, вид/наименование: Подзона № 3 приаэродромной территории аэродрома Арсеньев «Приморский», тип: Иная зона с особыми условиями использования территории, индекс: 1, номер: 1, дата решения: 22.11.2019, номер решения: УК-ПРОГРЕСС-281, наименование ОГВ/ОМСУ: Нотариусом Арсеньевского нотариального округа 2. дата решения: 22.11.2019, номер решения: УК-ПРОГРЕСС-281, наименование ОГВ/ОМСУ: Нотариусом Арсеньевского нотариального округа 2. дата решения: 23.10.2019, номер решения: 3942, наименование ОГВ/ОМСУ: МИНИСТЕРСТВО ПРОМЫШЛЕННОСТИ И ТОРГОВЛИ РОССИЙСКОЙ ФЕДЕРАЦИИ
Сведения о том, что земельный участок расположен в границах особой экономической зоны, территории опережающего социально-экономического развития, зоны территориального развития в Российской Федерации, ипторной зоны:	данные отсутствуют
Сведения о том, что земельный участок расположен в границах особо охраняемой природной территории, охотничьих угодий, лесничества:	данные отсутствуют
Сведения о результатах проведения государственного земельного надзора:	данные отсутствуют
Сведения о расположении земельного участка в границах территории, в отношении которой утвержден проект межевания территории:	данные отсутствуют
Условный номер земельного участка:	данные отсутствуют
ДОКУМЕНТ ПОДПИСАН	
ЭЛЕКТРОННОЙ ПОДПИСЬЮ	
Сертификат: 00BВB056B7401СВ3NД2H3376ACDC8K425108	
Выдана: ФЕДЕРАЛЬНАЯ СЛУЖБА ГОСУДАРСТВЕННОЙ РЕГИСТРАЦИИ, КАДАСТРА И КАРТОГРАФИИ	
Действителен: с 27.06.2023 по 19.09.2024	
полное наименование должности	
инициалы, фамилия	



Земельный участок			
Вид объекта недвижимости			
Лист № 3 раздела 1	Всего листов раздела 1: 4	Всего разделов: 5	Всего листов выписки: 9
19.03.2024г. № КУВИ-001/2024-78099600			
Кадастровый номер:			25:26:020110:378
Сведения о принятии акта и (или) заключении договора, предусматривающих предоставление в соответствии с земельным законодательством исполнительным органом государственной власти или органом местного самоуправления, находящегося в государственной или муниципальной собственности земельного участка для строительства наемного дома социального использования или наемного дома коммерческого использования:		Данные отсутствуют	
Сведения о том, что земельный участок или земельные участки образованы на основании решения об изъятии земельного участка и (или) расположенного на нем объекта недвижимости для государственных или муниципальных нужд:		Данные отсутствуют	
Сведения о том, что земельный участок образован из земель или земельного участка, государственная собственность на которые не разграничена:		Данные отсутствуют	
Сведения о наличии земельного спора о местоположении границ земельных участков:		Данные отсутствуют	
Статус записи об объекте недвижимости:		Сведения об объекте недвижимости имеют статус "актуальные"	
Особые отметки:		Сведения об ограничениях права на объект недвижимости, обременениях данного объекта, не зарегистрированных в реестре прав, ограничений прав и обременений недвижимого имущества: вид ограничения (обременения): ограничения прав на земельный участок, предусмотренные статьей 56 Земельного кодекса Российской Федерации; срок действия: с 15.11.2021; реквизиты документа-основания: приказ об установлении приаэродромной территории аэродрома экспериментальной авиации Арсеньев "Приморский" от 23.10.2019 № 3942 выдан: МИНИСТЕРСТВО ПРОМЫШЛЕННОСТИ И ТОРГОВЛИ РОССИЙСКОЙ ФЕДЕРАЦИИ; доверенность от 22.11.2019 № УК-ПРОГРЕСС-281 выдан: Нотариусом Арсеньевского нотариального округа. вид ограничения (обременения): ограничение прав на земельный участок, предусмотренные статьей 56 Земельного кодекса Российской Федерации; срок действия: с 15.11.2021; реквизиты документа-основания: приказ об установлении приаэродромной территории аэродрома экспериментальной авиации Арсеньев "Приморский" от 23.10.2019 № 3942 выдан: МИНИСТЕРСТВО ПРОМЫШЛЕННОСТИ И ТОРГОВЛИ РОССИЙСКОЙ	
 ДОКУМЕНТ ПОДПИСАН ЭЛЕКТРОННОЙ ПОДПИСЬЮ			
Сертификат: 00B808687401CB38D28376ACD8C425108 Выдана: ФЕДЕРАЛЬНАЯ СЛУЖБА ГОСУДАРСТВЕННОЙ РЕГИСТРАЦИИ, КАДАСТРА И КАРТОГРАФИИ Действителен: с 27.06.2023 по 19.09.2024			
ПОЛНОЕ НАИМЕНОВАНИЕ ДОЛЖНОСТИ		инициалы, фамилия	

Земельный участок			
Вид объекта недвижимости			
Лист № 4 раздела 1	Всего листов раздела 1: 4	Всего разделов: 5	Всего листов выписки: 9
19.03.2024г. № КУВИ-001/2024-78099600			
Кадастровый номер: 25:26:020110:378			


Получатель выписки:	<p>ФЕДЕРАЦИИ. вид ограничения (обременения): ограничения прав на земельный участок, предусмотренные статьей 56 Земельного кодекса Российской Федерации; срок действия: с 15.11.2021г.; реквизиты документа-основания: доверенность от 22.11.2019 № УК-ПРОГРЕСС-281 выдан: Нотариусом Арсеньевского нотариального округа; приказ об установлении приаэродромной территории аэродрома экспериментальной авиации Арсеньев "Приморский" от 23.10.2019 № 3942 выдан: МИНИСТЕРСТВО ПРОМЫШЛЕННОСТИ И ТОРГОВЛИ РОССИЙСКОЙ ФЕДЕРАЦИИ. Сведения, необходимые для заполнения разделов: 2 - Сведения о зарегистрированных правах; 4 - Сведения о частях земельного участка, отсутствуют.</p> <p>Администрация Арсеньевского городского округа</p>
---------------------	---

 ДОКУМЕНТ ПОДПИСАН ЭЛЕКТРОННОЙ ПОДПИСЬЮ	
Сертификат: 00BВ056B7401СВ382D3376ACDC8425108	Выдана: ФЕДЕРАЛЬНАЯ СЛУЖБА ГОСУДАРСТВЕННОЙ РЕГИСТРАЦИИ, КАДАСТРА И КАРТОГРАФИИ
Действителен: с 27.06.2023 по 19.09.2024	
ПОЛНОЕ НАИМЕНОВАНИЕ ДОЛЖНОСТИ	ИНИЦИАЛЫ, ФАМИЛИЯ

Выписка из Единого государственного реестра недвижимости об объекте недвижимости  
Описание местоположения земельного участка

Земельный участок			
Вид объекта недвижимости			
Лист № 1 раздела 3	Всего листов раздела 3: 1	Всего разделов: 5	Всего листов выписки: 9
19.03.2024г. № КУВИ-001/2024-78099600			
Кадастровый номер:		25:26:020110:378	

План (чертеж, схема) земельного участка



Масштаб 1:400

Условные обозначения:

ДОКУМЕНТ ПОДПИСАН  
ЭЛЕКТРОННОЙ ПОДПИСЬЮ

Сертификат: 008B056B7401CB38D2B35766ACDC8423108  
Владелец: ФЕДЕРАЛЬНАЯ СЛУЖБА ГОСУДАРСТВЕННОЙ  
РЕГИСТРАЦИИ, КАДАСТРА И КАРТОГРАФИИ  
Действителен: с 27.06.2023 по 19.09.2024

ПОЛНОЕ НАИМЕНОВАНИЕ ДОЛЖНОСТИ


Инициалы, фамилия



Выписка из Единого государственного реестра недвижимости об объекте недвижимости  
 Описание местоположения земельного участка

Земельный участок	
вид объекта недвижимости	
Лист № 1 раздела 3.1	Всего листов раздела 3.1: 1
19.03.2024г. № КУВИ-001/2024-78099600	Всего разделов: 5
Кадастровый номер:	25:26:020110:378
Всего листов выписки: 9	


Описание местоположения границ земельного участка							
№ п/п	Номер точки		Дирекционный угол	Горизонтальное проложение, м	Описание закрепления на местности	Кадастровые номера смежных участков	Сведения об адресах правообладателей смежных земельных участков
	начальн ая	конечн ая					
1	2	3	4	5	6	7	8
1	1.1.1	1.1.2	33°5.1'	31	данные отсутствуют	25:26:020110:73	mslds707@mail.ru, Приморский край, г. Арсеньев, ул. Жуковского, д. 45, кв. 7
2	1.1.2	1.1.3	126°32.3'	25.61	данные отсутствуют	данные отсутствуют	данные отсутствуют
3	1.1.3	1.1.4	218°19.6'	28.48	данные отсутствуют	25:26:020110:379	данные отсутствуют
4	1.1.4	1.1.1	300°21.4'	22.99	данные отсутствуют	25:26:020110:71	mslds707@mail.ru, Приморский край, г. Арсеньев, ул. Жуковского, д. 45, кв. 7

	<b>ДОКУМЕНТ ПОДПИСАН</b>
ЭЛЕКТРОННОЙ ПОДПИСЬЮ	
Сертификат: 00B906687401C938D2B3376AC15C84425108 Выдана: ФЕДЕРАЛЬНАЯ СЛУЖБА ГОСУДАРСТВЕННОЙ РЕГИСТРАЦИИ, КАДАСТРА И КАРТОГРАФИИ Действителен: с 27.06.2023 по 19.09.2024	
ПОЛНОЕ НАИМЕНОВАНИЕ ДОЛЖНОСТИ	инициалы, фамилия

Выписка из Единого государственного реестра недвижимости об объекте недвижимости  
 Описание местоположения земельного участка

Земельный участок			
вид объекта недвижимости			
Лист № 1 раздела 3.2	Всего листов раздела 3.2: 1	Всего разделов: 5	Всего листов выписки: 9
19.03.2024г. № КУВИ-001/2024-78099600			
Кадастровый номер:		25:26:020110:378	

Сведения о характерных точках границы земельного участка				
Система координат МСК-25				
Номер точки	Координаты, м		Описание закрепления на местности	Средняя квадратичная погрешность определения координат характерных точек границ земельного участка, м
	X	Y		
1	473264.97	2262874.64	4	0.1
2	473253.35	2262894.48	-	0.1
3	473275.69	2262912.14	-	0.1
4	473290.94	2262891.56	-	0.1
1	473264.97	2262874.64	-	0.1

 <p><b>ДОКУМЕНТ ПОДПИСАН          ЭЛЕКТРОННОЙ ПОДПИСЬЮ</b></p>	
Сертификат: 00B805687401C838D8D3376ACDCK425108	
Выдана: ФЕДЕРАЛЬНАЯ СЛУЖБА ГОСУДАРСТВЕННОЙ РЕГИСТРАЦИИ, КАДАСТРА И КАРТОГРАФИИ	
Действителен: с 27.06.2023 по 19.09.2024	
ПОЛНОЕ НАИМЕНОВАНИЕ ДОЛЖНОСТИ	Инициалы, фамилия

Выписка из Единого государственного реестра недвижимости об объекте недвижимости  
Сведения о частях земельного участка

Земельный участок			
Вид объекта недвижимости			
Лист № 1 раздела 4.1	Всего листов раздела 4.1: 2	Всего разделов: 5	Всего листов выписки: 9
19.03.2024г. № КУВИ-001/2024-78099600		.	
Кадастровый номер:		25:26:020110:378	

Учетный номер части	Площадь, м2	Содержание ограничения в использовании или ограничения права на объект недвижимости или обременения объекта недвижимости	
1	2	3	
Весь	Весь	<p>Вид ограничения (обременения): ограничения прав на земельный участок, предусмотренные статьей 56 Земельного кодекса Российской Федерации; Срок действия: не установлен; реквизиты документа-основания: приказ об установлении приаэродромной территории аэродрома экспериментальной авиации Арсеньев "Приморский" от 23.10.2019 № 3942 выдан: МИНИСТЕРСТВО ПРОМЫШЛЕННОСТИ И ТОРГОВЛИ РОССИЙСКОЙ ФЕДЕРАЦИИ; доверенность от 22.11.2019 № УК-ПРОГРЕСС-281 выдан:</p> <p>Нотариусом Арсеньевского нотариального округа; Содержание ограничения (обременения): запрещается размещать объекты, способствующие привлечению и массовому скоплению птиц.; Реестровый номер границы: 25:26-6-15; Вид объекта реестра границ: Зона с особыми условиями использования территории; Вид зоны по документу: Подзона № 5 приаэродромной территории аэродрома Арсеньев «Приморский»; Тип зоны: Иная зона с особыми условиями использования территории; Номер: 1; Индекс: 1</p>	
Весь	Весь	<p>Вид ограничения (обременения): ограничения прав на земельный участок, предусмотренные статьей 56 Земельного кодекса Российской Федерации; Срок действия: не установлен; реквизиты документа-основания: доверенность от 22.11.2019 № УК-ПРОГРЕСС-281 выдан: Нотариусом Арсеньевского нотариального округа; приказ об установлении приаэродромной территории аэродрома экспериментальной авиации Арсеньев "Приморский" от 23.10.2019 № 3942 выдан: МИНИСТЕРСТВО ПРОМЫШЛЕННОСТИ И ТОРГОВЛИ РОССИЙСКОЙ ФЕДЕРАЦИИ; Содержание ограничения (обременения): запрещается размещать объекты, способствующие привлечению и массовому скоплению птиц.; Реестровый номер границы: 25:26-6-18; Вид объекта реестра границ: Зона с особыми условиями использования территории; Вид зоны по документу: Подзона № 3 приаэродромной территории аэродрома Арсеньев «Приморский»; Тип зоны: Иная зона с особыми условиями использования территории; Номер: 1; Индекс: 1</p>	
Весь	Весь	<p>Вид ограничения (обременения): ограничения прав на земельный участок, предусмотренные статьей 56 Земельного кодекса Российской Федерации; Срок действия: не установлен; реквизиты документа-основания: доверенность от 22.11.2019 № УК-ПРОГРЕСС-281 выдан: Нотариусом Арсеньевского нотариального округа; приказ об установлении приаэродромной территории аэродрома экспериментальной авиации Арсеньев "Приморский" от 23.10.2019 № 3942 выдан: МИНИСТЕРСТВО ПРОМЫШЛЕННОСТИ И</p>	



ДОКУМЕНТ ПОДПИСАН

ЭЛЕКТРОННОЙ ПОДПИСЬЮ

Сертификат: 00BВ05617401СВ382В3576аСДС:8х25108

Выдана: ФЕДЕРАЛЬНАЯ СЛУЖБА ГОСУДАРСТВЕННОЙ

РЕГИСТРАЦИИ, КАДАСТРА И КАРТОГРАФИИ

Действителен: с 27.06.2023 по 19.09.2024

инициалы, фамилия


ПОЛНОЕ НАИМЕНОВАНИЕ ДОЛЖНОСТИ



Земельный участок  
Вид объекта недвижимости

Лист № 2 раздела 4.1	Всего листов раздела 4.1: 2	Всего разделов: 5	Всего листов выписки: 9
19.03.2024г. № КУВИ-001/2024-7809600		25.26.020110:378	
Кадастровый номер:			

	ТОРГОВЛИ РОССИЙСКОЙ ФЕДЕРАЦИИ; Содержание ограничения (обременения): запрещается размещать объекты, способствующие привлечению и массовому скоплению птиц.; Реестровый номер границы: 25:26-6:12; Вид объекта реестра границ: Зона с особыми условиями использования территории; Вид зоны по документу: Подзона № 6 приародной территории аэродрома Арсеньев «Приморский»; Тип зоны: Иная зона с особыми условиями использования территории; Номер: 1; Индекс: 1
--	--

 ДОКУМЕНТ ПОДПИСАН ЭЛЕКТРОННОЙ ПОДПИСЬЮ	
Сертификат: 00BВ805687401СВЗ8D3В3576АСДСК425108	
Выдана: ФЕДЕРАЛЬНАЯ СЛУЖБА ГОСУДАРСТВЕННОЙ РЕГИСТРАЦИИ, КАДАСТРА И КАРТОГРАФИИ	
Действителен: с 27.06.2023 по 19.09.2024	
ПОЛНОЕ НАИМЕНОВАНИЕ ДОЛЖНОСТИ	инициалы, фамилия

