

Филиал публично-правовой компании "Роскадастр" по Приморскому краю
полное наименование органа регистрации прав
Выписка из Единого государственного реестра недвижимости об объекте недвижимости


Сведения о характеристиках объекта недвижимости

На основании запроса от 01.04.2024, поступившего на рассмотрение 01.04.2024, сообщаем, что согласно записям Единого государственного реестра недвижимости:

Раздел 1 Лист 1

Земельный участок		
вид объекта недвижимости		
Лист № 1 раздела 1	Всего листов раздела 1: 4	Всего листов выписки: 9
01.04.2024г. № КУВИ-001/2024-90014274		
Кадастровый номер:	25:26:020103:1075	
Номер кадастрового квартала:	25:26:020103	
Дата присвоения кадастрового номера:	14.02.2024	

Ранее присвоенный государственный учетный номер:	данные отсутствуют	
Местоположение:	Местоположение установлено относительно ориентира, расположенного за пределами участка. Ориентир дом, примерно в 60 метрах по направлению на юг от ориентира. Почтовый адрес ориентира: Приморский край, г. Арсеньев, ул. Таежная, дом 2/4.	
Площадь:	681 +/- 9	
Кадастровая стоимость, руб.:	350175,29	
Кадастровые номера расположенных в пределах земельного участка объектов недвижимости:	данные отсутствуют	
Кадастровые номера объектов недвижимости, из которых образован объект недвижимости:	данные отсутствуют	
Кадастровые номера образованных объектов недвижимости:	данные отсутствуют	
Категория земель:	Земли населенных пунктов	
Виды разрешенного использования:	Складские площади (6.9.1)	
Сведения о кадастровом инженере:	Сычева Наталья Станиславовна, № А-1003, в Ассоциация "Союз кадастровых инженеров", СНИЛС 047-434-375 63, договор на выполнение кадастровых работ от 20.12.2023 № Арс-612/23, дата завершения кадастровых работ: 07.02.2024	
Сведения о лесах, водных объектах и об иных природных объектах, расположенных в пределах земельного участка:	данные отсутствуют	

	ДОКУМЕНТ ПОДПИСАН
ЭЛЕКТРОННОЙ ПОДПИСЬЮ	
Сертификат: 00B805687401C838D2B376ACD5C8425108	
Выдана: ФЕДЕРАЛЬНАЯ СЛУЖБА ГОСУДАРСТВЕННОЙ РЕГИСТРАЦИИ, КАДАСТРА И КАРТОГРАФИИ	
Действителен с: 27.06.2023 по: 19.09.2024	
ПОЛНОЕ НАИМЕНОВАНИЕ ДОЛЖНОСТИ	инициалы, фамилия

Земельный участок

Вид объекта недвижимости

Лист № 2 раздела 1

Всего листов раздела 1: 4

Всего разделов: 5

Всего листов выписки: 9

01.04.2024г. № КУВИ-001/2024-90014274

Кадастровый номер:

25:26:020103:1075

Сведения о том, что земельный участок полностью расположен в границах зоны с особыми условиями использования территории, территории объекта культурного наследия, публичного сервитута:	Земельный участок полностью расположен в границах зоны с реестровым номером 25:26-6-15 от 12.02.2020, ограничение использования земельного участка в пределах зоны: запрещается размещать объекты, способствующие привлечению и массовому скоплению птиц, вид/наименование: Подзона № 5 приаэродромной территории аэродрома Арсеньев «Приморский», тип: Иная зона с особыми условиями использования территории, индекс: 1, номер: 1, решения: 1, дата решения: 23.10.2019, номер решения: 3942, наименование ОТВ/ОМСУ: МИНИСТЕРСТВО ПРОМЫШЛЕННОСТИ И ТОРГОВЛИ РОССИЙСКОЙ ФЕДЕРАЦИИ 2. дата решения: 22.11.2019, номер решения: УК-ПРОГРЕСС-281, наименование ОТВ/ОМСУ: Нотариусом Арсеньевского нотариального округа Земельный участок полностью расположен в границах зоны с реестровым номером 25:26-6-18 от 06.02.2020, ограничение использования земельного участка в пределах зоны: запрещается размещать объекты, способствующие привлечению и массовому скоплению птиц, вид/наименование: Подзона № 3 приаэродромной территории аэродрома Арсеньев «Приморский», тип: Иная зона с особыми условиями использования территории, индекс: 1, номер: 1, решения: 1, дата решения: 22.11.2019, номер решения: УК-ПРОГРЕСС-281, наименование ОТВ/ОМСУ: Нотариусом Арсеньевского нотариального округа 2. дата решения: 23.10.2019, номер решения: 3942, наименование ОТВ/ОМСУ: МИНИСТЕРСТВО ПРОМЫШЛЕННОСТИ И ТОРГОВЛИ РОССИЙСКОЙ ФЕДЕРАЦИИ
Сведения о том, что земельный участок расположен в границах особой экономической зоны, территории опережающего развития, зоны территориального развития в Российской Федерации, и/иной зоны:	данные отсутствуют
Сведения о том, что земельный участок расположен в границах особо охраняемой природной территории, Байкальской природной территории и/ее экологических зон, лесопарковым зеленым поясе, охотничьего угодья, лесничества:	данные отсутствуют
Сведения о расположении земельного участка и (или) расположенного на нем объекта недвижимости в границах территории, в отношении которой принято решение о резервировании земель для государственных или муниципальных нужд:	данные отсутствуют

ДОКУМЕНТ ПОДПИСАН

ЭЛЕКТРОННОЙ ПОДПИСЬЮ

Сертификат: 00B805687401CB38D2B376ACD5C8425108

Выдатель: ФЕДЕРАЛЬНАЯ СЛУЖБА ГОСУДАРСТВЕННОЙ

РЕГИСТРАЦИИ, КАДАСТРА И КАРТОГРАФИИ

Действие: с 27.06.2023 по 19.09.2024

инициалы, фамилия

ПОЛНОЕ НАИМЕНОВАНИЕ ДОЛЖНОСТИ

Земельный участок
вид объекта недвижимости

Лист № 3 раздела 1	Всего листов раздела 1: 4	Всего разделов: 5	Всего листов выписки: 9
01.04.2024г. № КУВИ-001/2024-90014274			
Кадастровый номер:		25:26:020103:1075	

Сведения о результатах проведения государственного земельного надзора:	данные отсутствуют
Сведения о расположении земельного участка в границах территории, в отношении которой утвержден проект межевания территории:	данные отсутствуют
Условный номер земельного участка:	данные отсутствуют
Сведения о принятии акта и (или) заключении договора, предусматривающих предоставление в соответствии с земельным законодательством исполнительным органом государственного органа власти или органом местного самоуправления, находящегося в государственной или муниципальной собственности земельного участка для строительства наемного дома социального использования или наемного дома коммерческого использования:	данные отсутствуют
Сведения о том, что земельный участок или земельные участки образованы на основании решения об изъятии земельного участка и (или) расположенного на нем объекта недвижимости для государственных или муниципальных нужд:	данные отсутствуют
Сведения о том, что земельный участок образован из земель или земельного участка, государственная собственность на которые не разграничена:	данные отсутствуют
Сведения о наличии земельного спора о местоположении границ земельного участка:	данные отсутствуют
Статус записи об объекте недвижимости:	Сведения об объекте недвижимости имеют статус "актуальные"
Особые отметки:	<p>Сведения об ограничениях права на объект недвижимости, обременениях данного объекта, не зарегистрированных в реестре прав, ограничений прав и обременений недвижимого имущества: вид ограничения (обременения): ограничения прав на земельный участок, предусмотренные статьей 56 Земельного кодекса Российской Федерации; срок действия: с 14.02.2024г; реквизиты документа-основания: приказ об установлении приазородромной территории аэродрома экспериментальной авиации Арсеньев "Приморский" от 23.10.2019 № 3942 выдан: МИНИСТЕРСТВО ПРОМЫШЛЕННОСТИ И ТОРГОВЛИ РОССИЙСКОЙ ФЕДЕРАЦИИ; доверенность от 22.11.2019 № УК-ПРОГРЕСС-281</p> <p>выдан: Нотариусом Арсеньевского нотариального округа. вид ограничения (обременения): ограничения прав на земельный участок, предусмотренные статьей 56 Земельного кодекса</p>



ДОКУМЕНТ ПОДПИСАН
ЭЛЕКТРОННОЙ ПОДПИСЬЮ

Сертификат: 008806687401СВ382D25376АСДСК425108


Выдана: ФЕДЕРАЛЬНАЯ СЛУЖБА ГОСУДАРСТВЕННОЙ
РЕГИСТРАЦИИ, КАДАСТРА И КАРТОГРАФИИ
Должностное с 27.06.2023 по 19.09.2024

инициалы, фамилия

ПОЛНОЕ НАИМЕНОВАНИЕ ДОЛЖНОСТИ

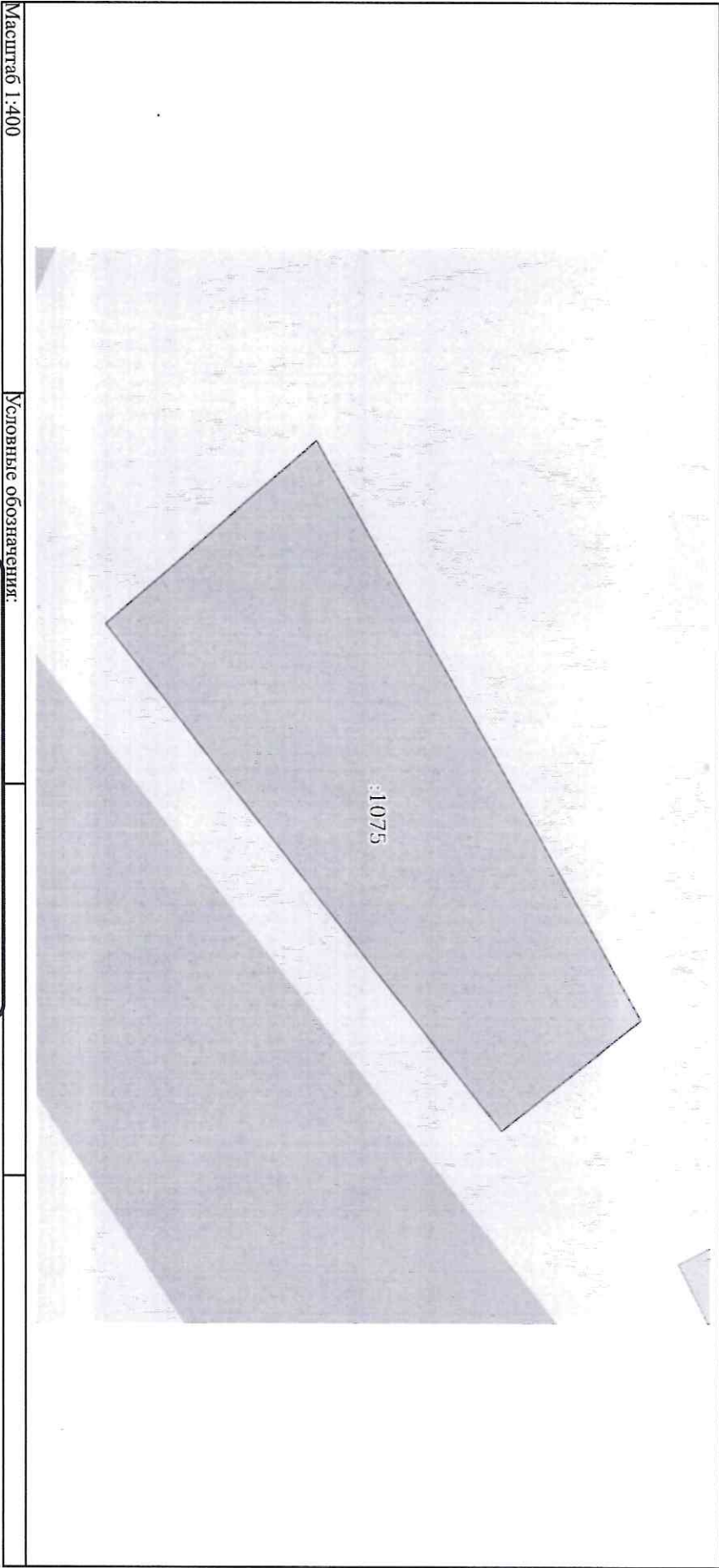
Земельный участок		
Вид объекта недвижимости		
Лист № 4 раздела 1	Всего листов раздела 1: 4	Всего листов выписки: 9
Всего листов раздела 1: 4		Всего разделов: 5
Катастровый номер: 01.04.2024г. № КУВИ-001/2024-90014274		25:26:020103:1075

Получатель выписки:	Администрация Арсеньевского городского округа
	<p>Российской Федерации; срок действия: с 14.02.2024; реквизиты документа-основания: доверенность от 22.11.2019 № УК-ПРОГРЕС-281 выдан: Нотариусом Арсеньевского нотариального округа; приказ об установлении приаэродромной территории аэродрома экспериментальной авиации Арсеньев "Приморский" от 23.10.2019 № 3942 выдан: МИНИСТЕРСТВО ПРОМЫШЛЕННОСТИ И ТОРГОВЛИ РОССИЙСКОЙ ФЕДЕРАЦИИ</p> <p>ФЕДЕРАЦИИ. вид ограничения (обременения): ограничения прав на земельный участок, предусмотренные статьей 56 Земельного кодекса Российской Федерации; срок действия: с 14.02.2024; реквизиты документа-основания: доверенность от 22.11.2019 № УК-ПРОГРЕС-281 выдан: Нотариусом Арсеньевского нотариального округа; приказ об установлении приаэродромной территории аэродрома экспериментальной авиации Арсеньев "Приморский" от 23.10.2019 № 3942 выдан: МИНИСТЕРСТВО ПРОМЫШЛЕННОСТИ И ТОРГОВЛИ РОССИЙСКОЙ ФЕДЕРАЦИИ.</p> <p>Сведения, необходимые для заполнения разделов: 2 - Сведения о зарегистрированных правах; 4 - Сведения о частях земельного участка, отсутствующих.</p>

 ДОКУМЕНТ ПОДПИСАН ЭЛЕКТРОННОЙ ПОДПИСЬЮ	
Сертификат: 00B8V056B7401CB38D2B3576A.CD.C:8425108	Инициалы, фамилия
Выдана: ФЕДЕРАЛЬНАЯ СЛУЖБА ГОСУДАРСТВЕННОЙ РЕГИСТРАЦИИ, КАДАСТРА И КАРТОГРАФИИ	
Действителен: с 27.06.2023 по 19.09.2024	
ПОЛНОЕ НАИМЕНОВАНИЕ ДОЛЖНОСТИ	

Выписка из Единого государственного реестра недвижимости об объекте недвижимости
Описание местоположения земельного участка

Земельный участок			
Вид объекта недвижимости			
Лист № 1 раздела 3	Всего листов раздела 3: 1	Всего разделов: 5	Всего листов выписки: 9
01.04.2024г. № КУВИ-001/2024-90014274			
Кадастровый номер:	25:26:020103:1075		
План (чертеж, схема) земельного участка			




Масштаб 1:400 Условные обозначения:

ДОКУМЕНТ ПОДПИСАН ЭЛЕКТРОННОЙ ПОДПИСЬЮ	
Сертификат: 00B8056B7401CB38D2B3576ACDDC8425108	
Выдана: ФЕДЕРАЛЬНАЯ СЛУЖБА ГОСУДАРСТВЕННОЙ РЕГИСТРАЦИИ, КАДАСТРА И КАРТОГРАФИИ	
Действителен: с 27.06.2023 по 19.09.2024	
ПОЛНОЕ НАИМЕНОВАНИЕ ДОЛЖНОСТИ	ИНИЦИАЛЫ, ФАМИЛИЯ

Выписка из Единого государственного реестра недвижимости об объекте недвижимости
 Описание местоположения земельного участка

Земельный участок			
вид объекта недвижимости			
Лист № 1 раздела 3.1	Всего листов раздела 3.1: 1	Всего разделов: 5	Всего листов выписки: 9
01.04.2024г. № КУВИ-001/2024-90014274			
Кадастровый номер:		25:26:020103:1075	


Описание местоположения границ земельного участка							
№ п/п	Номер точки начальной ая	Номер точки конечн ая	Дирекционный угол	Горизонтальное проложение, м	Описание закрепления на местности	Кадастровые номера смежных участков	Сведения об адресах правообладателей смежных земельных участков
1	1.1.1	1.1.2	60°57.1'	45	Данные отсутствуют	Данные отсутствуют	Данные отсутствуют
2	1.1.2	1.1.3	141°36.4'	12.11	Данные отсутствуют	Данные отсутствуют	Данные отсутствуют
3	1.1.3	1.1.4	232°12.7'	43.54	Данные отсутствуют	Данные отсутствуют	Данные отсутствуют
4	1.1.4	1.1.1	318°59.8'	18.98	Данные отсутствуют	Данные отсутствуют	Данные отсутствуют

 <p>ДОКУМЕНТ ПОДПИСАН ЭЛЕКТРОННОЙ ПОДПИСЬЮ</p>	
Сертификат: 00B805687401C838D2B3576ACD8C8425108	
Выдано: ФЕДЕРАЛЬНАЯ СЛУЖБА ГОСУДАРСТВЕННОЙ РЕГИСТРАЦИИ, КАДАСТРА И КАРТОГРАФИИ	
Действителен с 27.06.2023 по 19.09.2024	
ПОЛНОЕ НАИМЕНОВАНИЕ ДОЛЖНОСТИ	инициалы, фамилия

Выписка из Единого государственного реестра недвижимости об объекте недвижимости
 Описание местоположения земельного участка

Земельный участок			
вид объекта недвижимости			
Лист № 1 раздела 3.2	Всего листов раздела 3.2: 1	Всего разделов: 5	Всего листов выписки: 9
01.04.2024г. № КУВИ-001/2024-90014274			
Кадастровый номер:		25:26:020103:1075	


Сведения о характерных точках границы земельного участка				
Система координат МСК-25, зона 2				
Номер точки	Координаты, м		Описание закрепления на местности	Средняя квадратичная погрешность определения координат характерных точек границ земельного участка, м
	X	Y		
1	476507.78	2262838.68	4	5
2	476529.63	2262878.02	-	0.1
3	476520.14	2262885.54	-	0.1
4	476493.46	2262851.13	-	0.1
1	476507.78	2262838.68	-	0.1

 <p>ДОКУМЕНТ ПОДПИСАН ЭЛЕКТРОННОЙ ПОДПИСЬЮ</p>	
Сертификат: 00BВ056В7401СВ38D2В3576АСDDС:8425108	
Выдано: ФЕДЕРАЛЬНАЯ СЛУЖБА ГОСУДАРСТВЕННОЙ РЕГИСТРАЦИИ, КАДАСТРА И КАРТОГРАФИИ	
Действителен с 27.06.2023 по 19.09.2024	
ПОЛНОЕ НАИМЕНОВАНИЕ ДОЛЖНОСТИ	ИНИЦИАЛЫ, ФАМИЛИЯ

Выписка из Единого государственного реестра недвижимости об объекте недвижимости
Сведения о частях земельного участка

Земельный участок			
вид объекта недвижимости			
Лист № 1 раздела 4.1	Всего листов раздела 4.1: 2	Всего разделов: 5	Всего листов выписки: 9
01.04.2024г. № КУВИ-001/2024-90014274			
Кадастровый номер:		25:26:020103:1075	

Учетный номер части	Площадь, м2	Содержание ограничения в использовании или ограничения права на объект недвижимости или обременения объекта недвижимости
1	2	3
Весь	Весь	<p>вид ограничения (обременения): ограничения прав на земельный участок, предусмотренные статьей 56 Земельного кодекса Российской Федерации; Срок действия: не установлен; реквизиты документа-основания: приказ об установлении приаэродромной территории аэродрома экспериментальной авиации Арсеньев "Приморский" от 23.10.2019 № 3942 выдан: МИНИСТЕРСТВО ПРОМЫШЛЕННОСТИ И ТОРГОВЛИ РОССИЙСКОЙ ФЕДЕРАЦИИ; доверенность от 22.11.2019 № УК-ПРОГРЕСС-281 выдан:</p> <p>Нотариусом Арсеньевского нотариального округа; Содержание ограничения (обременения): запрещается размещать объекты, способствующие привлечению и массовому скоплению птиц.; Рекстровый номер границы: 25:26-6:15; Вид объекта реестра границ: Зона с особыми условиями использования территории; Вид зоны по документу: Подзона № 5 приаэродромной территории аэродрома Арсеньев «Приморский»; Тип зоны: Иная зона с особыми условиями использования территории; Номер: 1; Индекс: 1</p> <p>вид ограничения (обременения): ограничения прав на земельный участок, предусмотренные статьей 56 Земельного кодекса Российской Федерации; Срок действия: не установлен; реквизиты документа-основания: доверенность от 22.11.2019 № УК-ПРОГРЕСС-281 выдан: Нотариусом Арсеньевского нотариального округа; приказ об установлении приаэродромной территории аэродрома экспериментальной авиации Арсеньев "Приморский" от 23.10.2019 № 3942 выдан: МИНИСТЕРСТВО ПРОМЫШЛЕННОСТИ И ТОРГОВЛИ РОССИЙСКОЙ ФЕДЕРАЦИИ; Содержание ограничения (обременения): запрещается размещать объекты, способствующие привлечению и массовому скоплению птиц.; Рекстровый номер границы: 25:26-6:18; Вид объекта реестра границ: Зона с особыми условиями использования территории; Вид зоны по документу: Подзона № 3 приаэродромной территории аэродрома Арсеньев «Приморский»; Тип зоны: Иная зона с особыми условиями использования территории; Номер: 1; Индекс: 1</p> <p>вид ограничения (обременения): ограничения прав на земельный участок, предусмотренные статьей 56 Земельного кодекса Российской Федерации; Срок действия: не установлен; реквизиты документа-основания: доверенность от 22.11.2019 № УК-ПРОГРЕСС-281 выдан: Нотариусом Арсеньевского нотариального округа; приказ об установлении приаэродромной территории аэродрома экспериментальной авиации Арсеньев "Приморский" от 23.10.2019 № 3942 выдан: МИНИСТЕРСТВО ПРОМЫШЛЕННОСТИ И</p>
Весь	Весь	

 <p>ДОКУМЕНТ ПОДПИСАН ЭЛЕКТРОННОЙ ПОДПИСЬЮ</p>	инициалы, фамилия
<p>Сертификат: 0078905687401СЭ38Д8В3576аСДК:8425108 Выдана: ФЕДЕРАЛЬНАЯ СЛУЖБА ГОСУДАРСТВЕННОЙ РЕГИСТРАЦИИ, КАДАСТРА И КАРТОГРАФИИ Действителен с 27.06.2023 по 19.09.2024</p>	
ПОЛНОЕ НАИМЕНОВАНИЕ ДОЛЖНОСТИ	

Земельный участок
Вид объекта недвижимости

Лист № 2 раздела 4.1	Всего листов раздела 4.1: 2	Всего разделов: 5	Всего листов выписки: 9
01.04.2024г. № КУВИ-001/2024-90014274			
Кадастровый номер:		25:26:020103:1075	

ТОРГОВЛИ РОССИЙСКОЙ ФЕДЕРАЦИИ; Содержание ограничения (обременения): запрещается размещать объекты, способствующие привлечению и массовому скоплению птиц.; Реестровый номер границы: 25:26-6-12; Вид объекта реестра границ: Зона с особыми условиями использования территории; Вид зоны по документу: Подзона № 6 приаэродромной территории аэродрома Арсеньев «Приморский»; Тип зоны: Иная зона с особыми условиями использования территории; Номер: 1; Индекс: 1

ПОЛНОЕ НАИМЕНОВАНИЕ ДОЛЖНОСТИ

ДОКУМЕНТ ПОДПИСАН

ЭЛЕКТРОННОЙ ПОДПИСЬЮ

Сертификат: 00B8056B7401C838D2B376ACDC8425108

Выдана: ФЕДЕРАЛЬНАЯ СЛУЖБА ГОСУДАРСТВЕННОЙ РЕГИСТРАЦИИ, КАДАСТРА И КАРТОГРАФИИ

Действителен с 27.06.2023 по 19.09.2024

инициалы, фамилия

